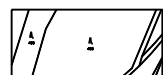



Z38 - Z46 návrhové změnové plochy




hranice území obce Čtveřín



mapový podklad, mapa KN platná k 05. 2017



zastavěné území podle mapy KN k 05. 2017
upřesněné pochozím průzkumem a snímky
ortofotomapy KN



zastavitelné plochy podle ÚP 2012
Z1 - Z37

US1 - 3

plochy se zpracovanou územní studií z 01. 2015

Z42

Z41

Z44

Z40

Z39

Z38

NÁVRH

NÁVRH ZMĚNY č. 1 ÚP - ČTVEŘÍN

DOKUMENTACE K ŘÍZENÍ O VYDÁNÍ ZÚP SEŠIT č. 1

VÝKRES ZÁKLADNÍHO ČLENĚNÍ ÚZEMÍ
změnové lokality - návrh

1 : 5 000
III. 2018

VÝŘEZ
2
VÝKRES